Carte pédologique
Comté de Napierville
Feuillet: 31H06101

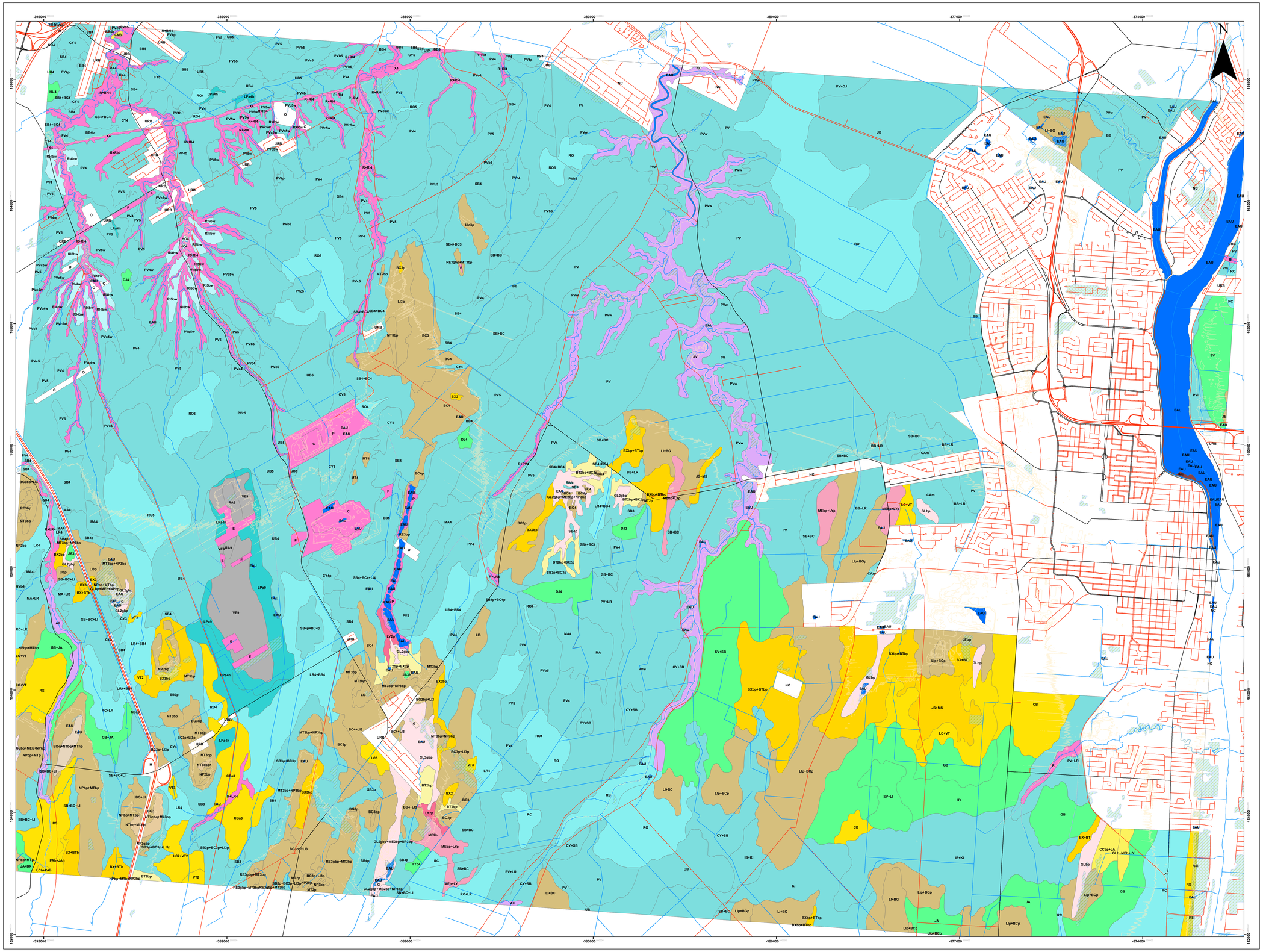

SÉRIES DES SOLS

--- SABLEUX ---

Drainage bon

Saint-Benoît loam sableux 3-8 % de pente légèrement à modérément pierreux(BT2bp)

Drainage imparfait

Comtois loam(CM3)
Chicot loam 3-8% de pente légèrement à modérément pierreux(CCbp)
Girard loam sableux(GL3)

Drainage mauvais

Lacolle (LC)
Sainte-Rose (RS)
Saint-Patrice humifère(PAh)
Lacolle humifère(LCh)
Sainte-Rose loam limoneux(IR5)
Lacolle loam sableux fin(LC2)
Saint-Valentin loam sableux fin(VT2)
Lacolle loam sableux fin (LC)
Corbin loam limoneux(CIB)
Saint-Valentin loam(VT3)
Lacolle loam(LC3)
Corbin variante non calcaire loam limoneux(CBa3)
Saints-Rose loam limoneux occasionnellement inondé(RSI)

Drainage très mauvais

Botreaux (BX)
Botreaux loam légèrement à modérément pierreux(BX3p)
Botreaux loam sableux(BX2)
Botreaux loam sableux 3-8 % de pente légèrement à modérément pierreux(BX3bp)
Joseph loam sableux fin(JS)
Botreaux loam sableux 3-8 % de pente légèrement à modérément pierreux(BX2bp)
Botreaux loam(BX1)
Botreaux loam sableux(BX)
Botreaux loam 3-8 % de pente légèrement à modérément pierreux .(BX3bp)

--- GRAVELEUX ---

Drainage excessif

Grande-Ligne 3-8% de pente légèrement pierreux(GLbp)
Grande-Ligne loam sableux graveleux 3-8 % de pente légèrement à modérément pierreux (GLbp)
Grande-Ligne loam sableux graveleux 3-8 % de pente légèrement à modérément pierreux(GL2gbp)
Gravelee(G)

Drainage imparfait

Ménard 3-8% de pente (MEb)
Ménard loam sableux graveleux 3-8 % de pente légèrement à modérément pierreux(MEbp)
Ménard loam sableux 3-8 % de pente(ME2bp)

Drainage mauvais

Léry loam sableux légèrement à modérément pierreux(LY2p)

--- ARGILEUX ---

Drainage bon

Rideau loam limono-argileux 3-8 % de pente légèrement à modérément érodé(R4bw)
Rideau argile limoneux 3-8 % de pente légèrement à modérément érodé(R5bw)
Howick loam limono-argileux(HO4)

Drainage imparfait

Richelieu (RC)
Saint-Laurent loam limono-argileux(LR4)
Sainte-Rosalie argile limoneuse (IRO)
Sainte-Rosalie argile limoneuse(RO5)
Sainte-Rosalie loam limono-argileux(RO4)
Richelieu loam limono-argileux(RC)
Richelieu limoneux fin sur argileux(RC)

Drainage mauvais

Saint-Marcel (MA)
Saint-Blaise(SB)
Providence (PV)
Chambly (CY)
Saint-Urbain(UB)
Kierkoski loam limono-argileux(KI)
Saint-Urbain argile limoneuse(UB)
Saint-Blaise loam légèrement à modérément pierreux;(SB3p)
Saint-Blaise loam argileux légèrement à modérément pierreux(SB4p)
Saint-Blaise loam(SB)
Saint-Blaise loam limono-argileux(SB4)
Chambly loam limono-argileux légèrement à modérément pierreux(CY4p)
Chambly loam limono-argileux(CY4)
Providence loam limono-argileux légèrement à modérément érodé(PV4w)
Providence variante calcaire loam limono-argileux(PVc4)
Providence variante calcaire argile limoneuse(PVc5)
Providence argile limoneuse(PV5)
Providence loam limono-argileux(PV4)
Saint-Marcel loam limono-argileux(MA4)
Providence variante substratum réduit argile limoneuse(PV5b)
Saint-Urbain loam(UB)
Saint-Urbain loam limono-argileux(UB4)
Bearbrook loam limono-argileux(BB4)
Providence loam limono-argileux légèrement à modérément pierreux-(PV4p)
Bearbrook loam limono-argileux 3-8 % de pente(BB4b)
Bearbrook argile limoneuse(BB5)
Providence argile limoneuse érosion hydrique légère à modérée(PVw)
Chambly argile limoneuse(CY5)
Saint-Urbain argile limoneuse(UB5)
Bearbrook loam limono-argileux(BB)
Providence variante calcaire argile limoneuse légèrement à modérément érodé(PVc5w)
Providence loam limono-argileux 3 à 8 % de pente(PV4b)
Providence argile limoneuse légèrement à modérément érodé(PV5w)
Providence variante substratum réduit loam limono-argileux(PV5d)
Providence argile limoneuse légèrement à modérément pierreux(PV5p)
Providence variante calcaire loam limono-argileux légèrement à modérément érodé(PVc4w)
Des Carrières loam argileux mince sur le roc(CAm)
Saint-Blaise loam(SB3)
Saint-Marcel loam limono-argileux(MA)
Chambly loam(CY3)
Chambly loam limono-argileux(CY)
Iberville loam limoneux(IB)
Saint-Blaise argile limoneuse(SB5)
Providence argileux très fin(PV)
Providence argileux très fin phase inondée(PVI)

Drainage très mauvais

Laplaine variante non calcaire loam limono-argileux humifère(LPaHh)
Laplaine variante non calcaire humique(LPa9)

--- LOAMEUX ---

Drainage mauvais

Grand-Bernier (GB)
Saint-Jacques loam limoneux (JA)
Saint-Hyacinthe loam limono-argileux(HU4)
Saint-Hyacinthe loam argileux loam limono-argileux(HYb4)
Du Jour loam argileux(DJ4)
Du Jour loam(DJ3)
Sabrevois loam(SV)
Saint-Jacques loam limoneux(JA3)
Saint-Jacques loam limoneux humifère(JA3h)
Saint-Hyacinthe loam limono-argileux(HY)
Grand-Bernier loam limono-argileux(GB)
Saint-Jacques(JA)
Sabrevois argileux sur till loameux-grossier alcalin(SV)

--- ISSUS DE TILL ---

Drainage bon

Belle-Rivière (BIbq)

Drainage imparfait

Norton 3-8 % de pente très pierreux (NTbq)
Norton loam caillouteux 3-8 % de pente très pierreux légèrement à modérement rocheux(NT3cbqr)
Norton loam caillouteux 3-8 % de pente très pierreux(NT3cbq)

Drainage mauvais

Napierville 3-8 % de pente légèrement à modérément pierreux(NPbp)
Lapraire loam(LI2)
Lapraire loam(LI3)
Napierville loam 3-8 % de pente légèrement à modérément pierreux(NP3bp)
Saint-Régis loam graveleux 3-8 % de pente légèrement à modérément pierreux(RE3gbp)
Saint-Mathieu loam 3-8 % de pente légèrement à modérément pierreux(MT3bp)
Saint-Régis loam 3-8 % de pente légèrement à modérément pierreux(RE3bp)
Napierville loam sableux 3-8 % de pente légèrement à modérément pierreux(NP2bp)
Lapraire substratum squelettique-loameux calcaire loam légèrement à modérément pierreux(LIc3p)
Boucherville loam(BC3)
Saint-Mathieu loam sableux 3-8 % de pente légèrement à modérément pierreux(MT2bp)
Boucherville loam argileux(BC4)
Boucherville loam argileux légèrement à modérément pierreux(BC4p)
Lapraire loam légèrement à modérément pierreux (LI)p
Saint-Mathieu loam argileux(MT4)
Saint-Mathieu loam sableux légèrement à modérément pierreux(MT2p)
Boucherville loam légèrement à modérément pierreux(BC3p)
Lapraire loam légèrement à modérément pierreux(LI3p)
Saint-Jean loam 3-8 % de pente légèrement à modérément pierreux(JE8p)
Lapraire loam(LI3)
Sainte-Brigide loam 3-8 % de pente légèrement à modérément pierreux(BG3bp)
Sainte-Brigide loam légèrement à modérément pierreux(BG3p)
Sainte-Brigide loam(BG3)
Napierville loam graveleux 3-8 % de pente légèrement à modérément pierreux(NP3gbp)
Lapraire(LI)
Saint-Jean till squelettique loameux(JE)

--- ORGANIQUES ---

Drainage mauvais

Verchères humique(VE9)
La Rabastière humique(RA9)

--- SOLS DIVERS ---

ALLUVION

Alluvions non différentiées(All)
Alluvions non différentiées(AV)

--- AUTRES ---

Affleurement

Escarpement et talus loam limono-argileux(X4)
Ravin escarpé(R)
Zone pertubée anthropiquement(P)
Carrière(C)
Zone d'excavation ou d'enlèvement de la couche de surface(E)
Ravin(R)

Zones non-cartographiées

Autoroute(H)
Zone non cartographiée(NC)
Zone construite : urbaine ou industrielle(URB)
Zone récréative de plein-air(O)
Zone urbaine(URB)

Étendue d'eau

Ile

Milieux humides potentiels

Hydrographie Linéaire — Autoroute

Complément réseau routier — Réseau routier

Courbes de niveau

TOPOGRAPHIE

- Adresses Québec version 2.61
- Géobase du réseau hydrographique du Québec (GRHQ)
- Base de donnée topographique du Québec (BDTQ)

PÉDOLOGIE

- Étude pédologique du comté de Napierville, Agriculture Canada (Québec), 2013.
- Mise en carte IRDA 2023

INFORMATIONS CONCERNANT LA PÉDOLOGIE:

- Seules les séries de sols dominantes sont affichées dans la légende
- La donnée pédologique de cette carte à l'échelle 1:20000 provient de l'acquisition en format numérique des études pédologiques originales, sans ajout de valeur.
Ces études originales (cartes et rapports papier) ont été publiées par comtés à des années, auteurs et échelles différents (1:20 000 à 1:126 720). L'interprétation de cette carte devrait se faire en tenant compte de cette information.
- Les limites de comtés ont été conservées, l'utilisateur doit se référer à la carte des comtés en médaillon pour déterminer le rapport pédologique correspondant et ainsi obtenir la description détaillée des séries de sols présentées sur le feuillet.

Système de coordonnées:
NAD 1983 Quebec Lambert
Projection: Lambert Conformal Conic

Échelle: 1:20 000

0 0,75 1,5 Km

NOMENCLATURE DES SYMBOLES DE L'UNITÉ CARTOGRAPHIQUE

Ces règles sont applicables en générale mais peuvent ne pas représenter tous les cas selon l'année et les auteurs des études pédologiques.

NB: Les unités cartographiques délimités sur la carte se composent d'un seul nom (série) ou d'une séquence de plusieurs noms (maximum 4). Ces noms sont inscrits suivant leur dominance respective.

A mons d'indication contraire et pour fins de calcul planimétrique, les pourcentages suivants ont été retenus.

A	=	100%
A+B	=	60%+40%
A+B+C	=	40%+30%+20%
A+B+C+D	=	40%+30%+20%+10%

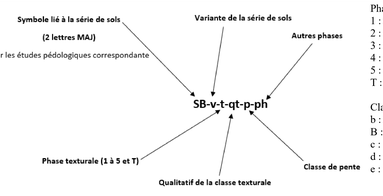

Phase texturale
1 : Sable grossier, sable, sable fin, sable très fin, sable grossier loameux, sable loameux, sable fin loameux
2 : Loam sableux grossier, loam sableux, loam sableux fin, sable très fin loameux
3 : Loam sableux très fin, loam, loam limoneux
4 : Loam sablo-argileux, loam argileux, loam limono-argileux
5 : Argile sableuse, argile, argile limoneuse
T : Tourbeux (couche de surface contenant plus de 17% de carbone organique)

Classe de pente
b : 3-8% de pente, pente simple
B : 3-8% de pente, pente complexe
c : 8-15% de pente
d : 15-25% de pente
e : > 25% de pente

Autres phases
p : légèrement à modérément pierreux
q : très à extrêmement pierreux
m : mince sur roc, contact lithique entre 50 et 100 cm de profondeur
n : très mince sur roc, contact lithique entre 20 et 50 cm de profondeur
r : légèrement à modérément rocheux
k : très rocheux
w : légèrement à modérément érodé

Limites Napierville

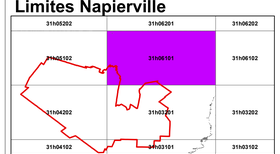

Juillet 2023

Carte pédologique

Édition
Institut de recherche et de développement en agroenvironnement (IRDA)
2700 rue Einstein, Québec,
P.Q. G1P 3W8
Tél: 418-643-2380
www.irda.ca

irda Institut de recherche et de développement en agroenvironnement